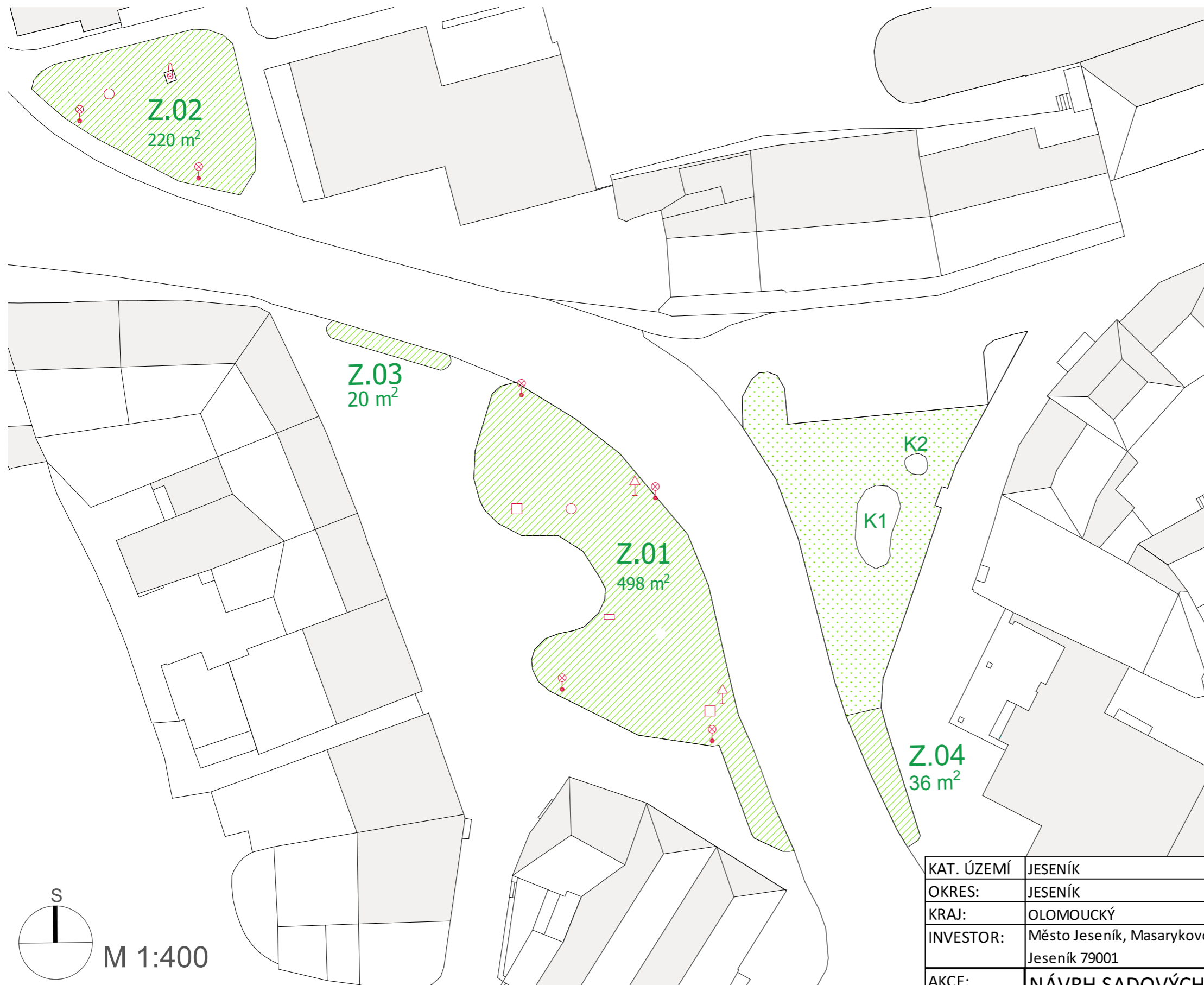



# CELKOVÁ SITUACE



## LEGENDA



smíšené trvalkové záhony navržené

Z.01 498 m<sup>2</sup>

Z.02 220m<sup>2</sup>

Z.03 20m<sup>2</sup>

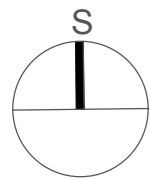
Z.04 36m<sup>2</sup>



pobytový trávník navržený (330 m<sup>2</sup>)

K1, K2

keře stávající ponechané (*Rhododendron*)



M 1:400

KAT. ÚZEMÍ	JESENÍK	<p>Ing. Nikola Krůtská Nábřežní 414/24, 790 01 Jeseník IČO 04901665</p>	
OKRES:	JESENÍK		
KRAJ:	OLOMOUCKÝ		
INVESTOR:	Město Jeseník, Masarykovo nám. 1/167 Jeseník 79001		
AKCE:	<b>NÁVRH SADOVÝCH ÚPRAV</b> lokality V Oblouku	PROJEKTANT:	Ing. Nikola Krůtská
		VEDOUcí PROJEKTANT:	Ing. Nikola Krůtská
		STUPEŇ PD:	DPS
		FORMÁT:	2xA4 (A3)
		MĚŘÍTKO:	1:400
		DATUM:	29. únor 2020
OBSAH:	CELKOVÁ SITUACE	PŘÍLOHA Č.	<b>P.06</b>